

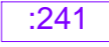










Генеральный план населенного пункта дер. Серково

Волжского сельского поселения, Рыбинского муниципального района, Ярославской области

Условные обозначения:

-  Граница дер. Серково уточненная по результатам межевания
-  Границы функциональных зон
-  :241 Кадастровые границы участков
-  :28 Объекты недвижимости (на кад. учете)
-  Автомобильные дороги регионального или межмуниципального значения
-  Дороги полевые
-  Мостовое сооружение (автомобильные)
-  Линии электропередачи:
Линии электропередачи 10 кВ

Функциональные зоны

-  Зона застройки индивидуальными жилыми домами
-  Производственные зоны инженерной и транспортной инфраструктур в том числе :
- зона транспортной инфраструктуры
-  Зона акваторий

Примечание:

- зона транспортной инфраструктуры и зона акваторий в границе дер . Серково отсутствуют и отображены для обеспечения информационной целостности документа .

						ГП 03-18		
						Генеральный план населенного пункта дер . Серково		
						Волжского СП, Рыбинского муниципального района , Ярославской области		
Изм.	Кол.уч	Лист	№док.	Подпись	Дата	Карта функциональных зон		
Разработал	Багин В.С.							
ГАП	Багин В.С.					ГД	3	3
						М 1 : 2000		
						ИП Багин В. С. г. Рыбинск. 2018 г		